

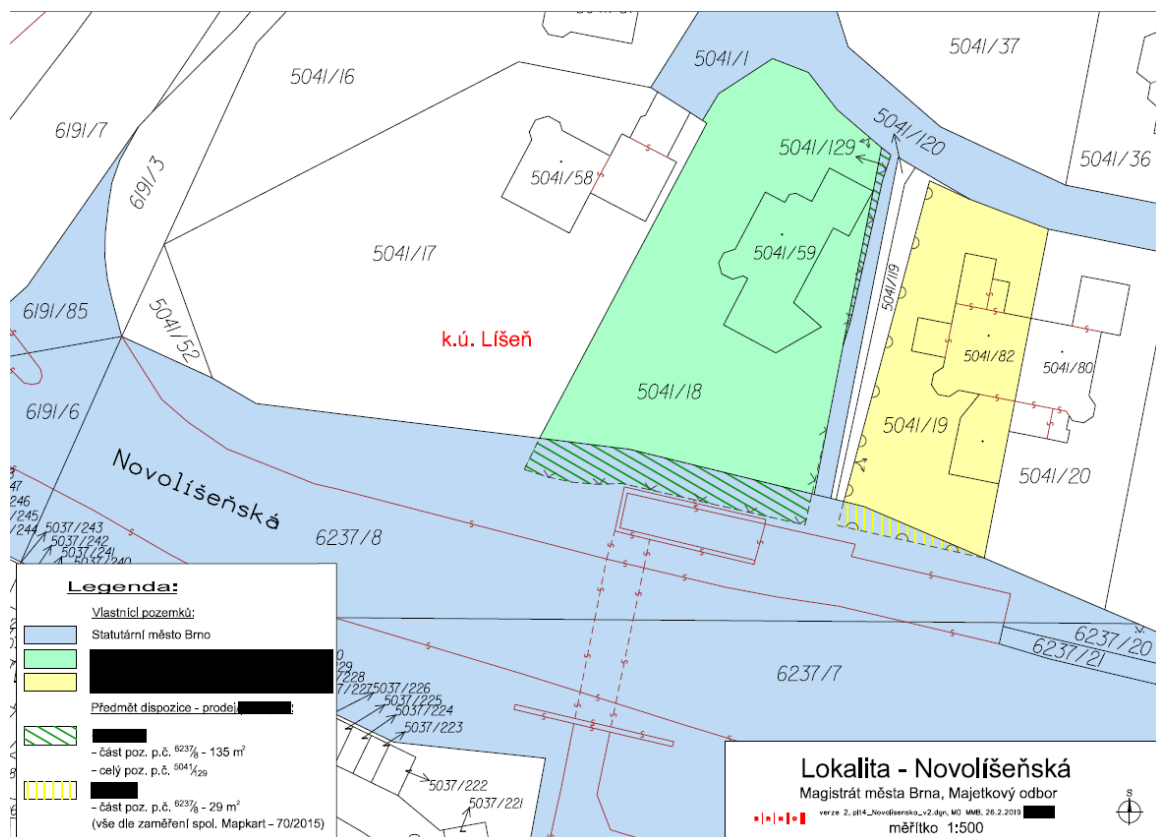
STATUTÁRNÍ MĚSTO BRNO

Majetkový odbor MMB

Záměr obce prodat, směnit, darovat, pronajmout, propachtovat nebo vypůjčit hmotnou nemovitou věc nebo právo stavby anebo je přenechat jako výprosu a záměr obce smluvně zřídit právo stavby k pozemku ve vlastnictví obce

V souladu s ustanovením § 39, odstavec 1, z.č. 128/2000 Sb., o obcích, v platném znění zveřejňujeme po dobu 15-ti dnů záměry statutárního města Brna

1. **prodej pozemku p. č. 9149/11 zastavěná plocha a nádvoří o výměře 100 m² v k. ú. Židenice**
(informace o uvedeném záměru a dalším postupu i mapové podklady k nahlédnutí Vám poskytne JUDr. Rutarová, Majetkový odbor Magistrátu města Brna, Malinovského nám. 3, 601 67 Brno, dv. 252, tel. 542173097, e-mail: rutarova.marcela@brno.cz)
2. **prodej pozemků:**
 - p. č. 5041/129, ostatní plocha, jiná plocha, o výměře 14 m²
 - část p. č. 6237/8, ostatní plocha, ostatní komunikace, o výměře 135 m²
 - část p. č. 6237/8, ostatní plocha, ostatní komunikace, o výměře 29 m²**vše v k. ú. Líšeň**



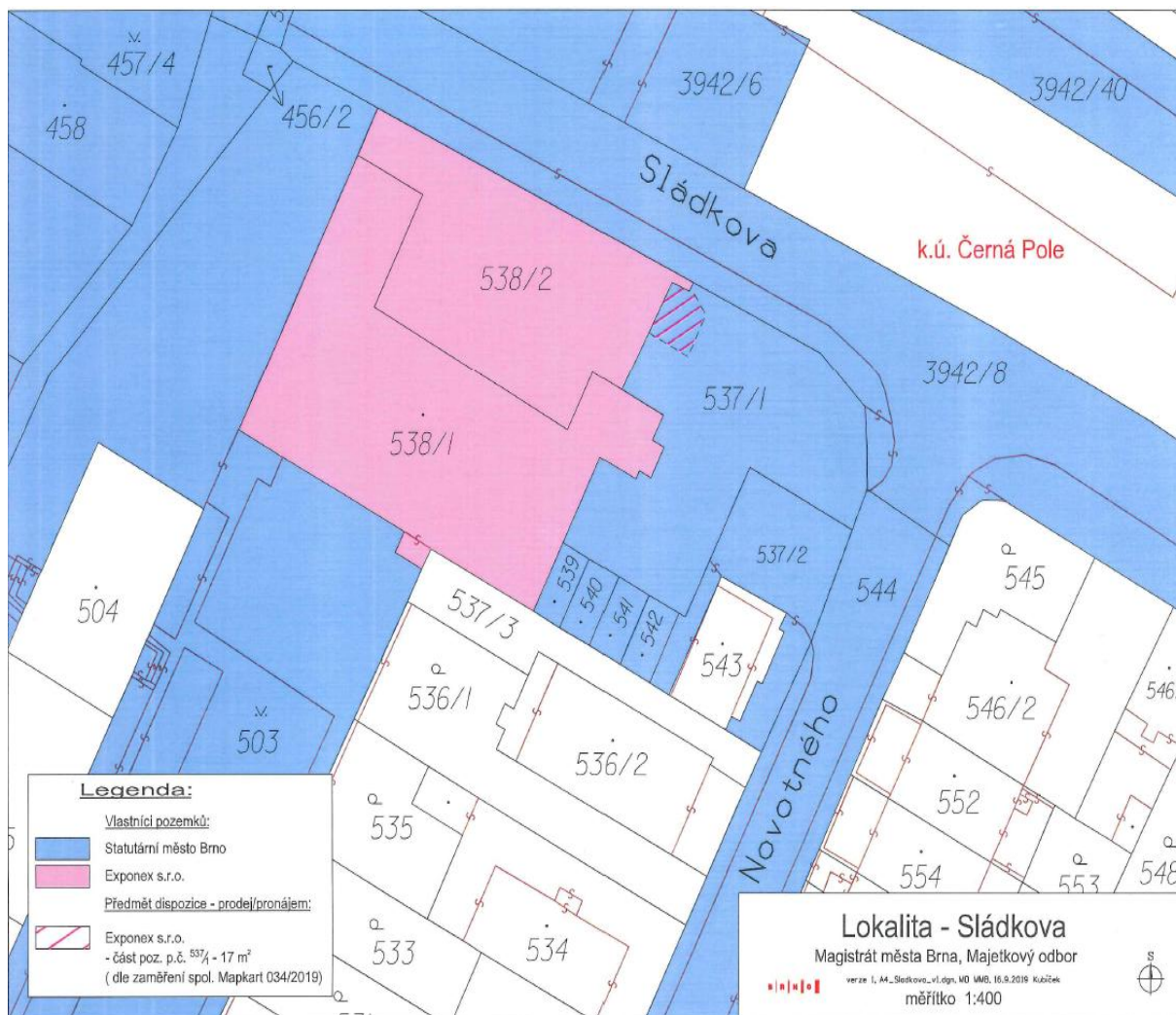
(informace o uvedeném záměru a dalším postupu i mapové podklady k nahlédnutí Vám poskytne Mgr. Navrátil, Majetkový odbor Magistrátu města Brna, Malinovského nám. 3, 601 67 Brno, dv. 216, tel. 542173041, e-mail: navratil.tomas@brno.cz)

3. prodej pozemků:

- p. č. 2315, zahrada, o výměře 18 m²
 - p. č. 2317, ostatní plocha, jiná plocha, o výměře 24 m²
- vše v k. ú. Holásky

(informace o uvedeném záměru a dalším postupu i mapové podklady k nahlédnutí Vám poskytne Mgr. Navrátil, Majetkový odbor Magistrátu města Brna, Malinovského nám. 3, 601 67 Brno, dv. 216, tel. 542173041, e-mail: navratil.tomas@brno.cz)

4. pronájem části pozemku p. č. 537/1 – ostatní plocha o výměře 17 m² k. ú. Černá Pole



(informace o uvedeném záměru a dalším postupu i mapové podklady k nahlédnutí Vám poskytne JUDr. Švancerová, Majetkový odbor Magistrátu města Brna, Malinovského nám. 3, 601 67 Brno, dv. 208, tel. 542173078, e-mail: svancerova.katerina@brno.cz)

5. směna části pozemku ve vlastnictví statutárního města Brna p. č. 3949/2 v k. ú. Líšeň, oddělené GP č. 4766-303/2018 (dále jen jako „GP“) a nově označené jako p. č. 3949/5 o výměře 22 m²

VÝKAZ DOSAVADNÍHO A NOVÉHO STAVU ÚDAJŮ KATASTRU NEMOVITOSTI													
Dosavadní stav				Nový stav									
Označení pozemku parc. číslem	Výměra pozemky		Druh pozemku Způsob využití	Označení pozemku parc. číslem	Výměra pozemky		Druh pozemku Způsob využití	Typ stavby Způsob využití	Způsob evidence	Porovnání se stavem evidence právních vztahů			
	ha	m ²			ha	m ²				Díl přechází z pozemku označeného v katastru nemovitostí	Díl přechází poz. evidence	Číslo listu vlastnický	Výměra dílu
3672	3	85	zahradní	3672/5	3	62	zahradní	ostat.pl.	0	3672	3887	3	62
				3672/6		23	jiná plocha	ostat.pl.	0	3672	3887		23
3949/2	1	30	ostat. komunikace	3949/2	1	08	ostat. komunikace	ostat.pl.	2	3949/2	10001	1	08
				3949/5		22	zahradní	zahradní	2	3949/2	10001		22
	5	15			5	15							

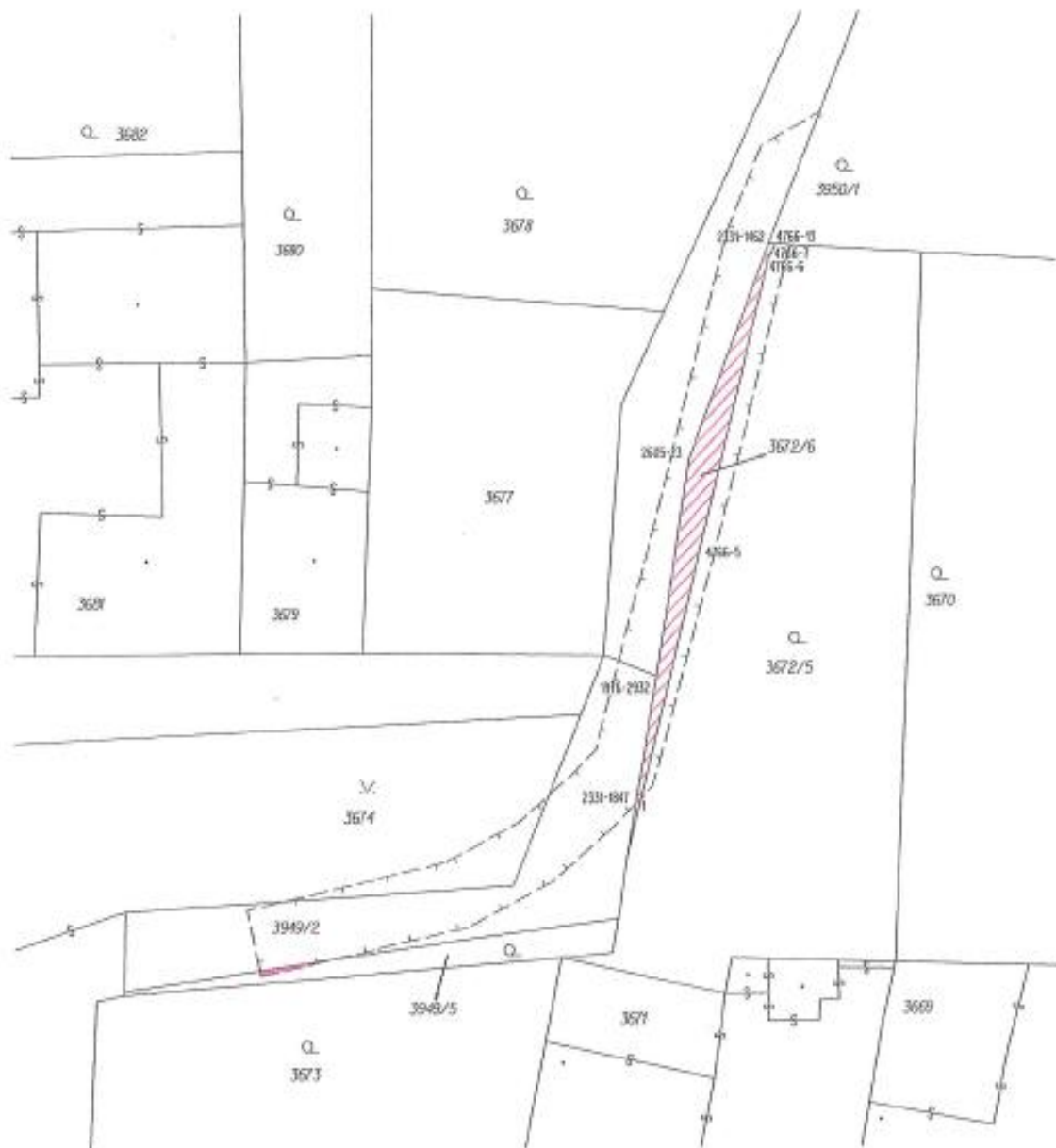
Výkaz údajů o bonifitovaných půdně ekologických jednotkách (BPEJ) k parcelám nového stavu											
Parcelní číslo podle katastru nemovitostí		Kód BPEJ	Výměra		BPEJ na číslo parcely	Parcelní číslo podle katastru nemovitostí		Kód BPEJ	Výměra		BPEJ na číslo parcely
společně evidované			ha	m ²		ha	m ²		ha	m ²	
3672/5		34189	1	77	3949/5		32714		22		
		32714	1	85							



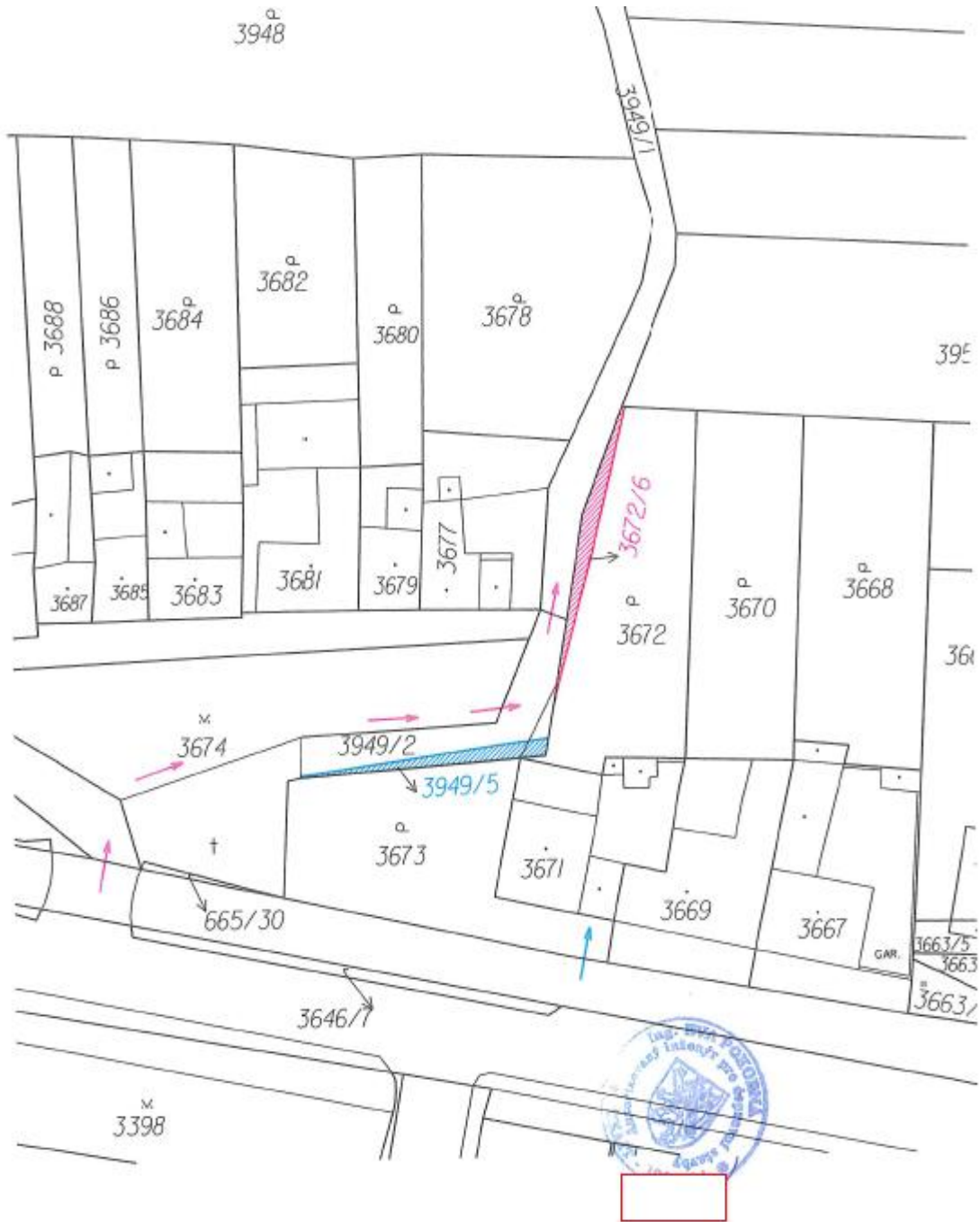
Seznam souřadnic (S-JTSK)				
Číslo bodu	Souřadnice pro zápis do KN			Poznámka
	Y	X	KC	
2331-1462	680503,24	1180617,05	6	barva na betonu
2331-1470	680495,72	1180617,62	6	kolík
2331-1847	680509,93	1180642,81	6	kolík
2605-30	680511,13	1180649,84	3	
2605-44	680505,24	1180651,46	3	
2605-45	680535,16	1180647,62	3	
1	680525,03	1180649,68	3	zídka
2	680515,88	1180648,69	3	zídka
4	680510,34	1180645,12	3	roh zídky
5	680500,68	1180630,92	3	zídka
6	680503,25	1180617,70	3	roh zídky
7	680503,09	1180617,60	3	roh zídky
11	680535,24	1180651,30	3	barva na zídce
12	680510,85	1180648,07	3	barva na bráně
13	680502,89	1180617,07	6	barva na zídce

GEOMETRICKÝ PLÁN pro rozdělení pozemku		Geometrický plán ověřil úředně oprávněný zeměměřičský inženýr:	Státnípis ověřil úředně oprávněný zeměměřičský inženýr:
Jméno, příjmení: Ing. Zbyněk Červinka		Jméno, příjmení: ing. Z. Červinka	
Číslo položky seznamu úředně oprávněných zeměměřičských inženýrů: 1696/1997		Číslo položky seznamu úředně oprávněných zeměměřičských inženýrů: 1696/1997	
Datum: 28.1.2019 Číslo: 33/2019		Datum: 5.2.2019 Číslo: 49/2019	
Náležitost a přesnost odpovědi právním předpisům		Tento stejnopis odpovídá geometrickému plánu v elektronické podobě uloženému v dokumentaci katastrálního úřadu.	
Zhotovitel: MapKart s.r.o. Soutřady 4, 625 00 Brno IČO: 25572822		Katastrální úřad souhlasí s očíslováním parcel.	
Číslo plánu: 4766-303/2018		KÚ pro jihomoravský kraj KP Brno-město Ing. Bc. Vladimír Konvalina PGP-200/2019-702 2019.01.31 10:32:26 CET	
Okres: Brno-město			
Obec: Brno			
Kat.území: Líšeň			
Mapový list: DKM			
Dosavadní vztahy mezi pozemky byly poskytnuty na základě seznání se v terénu a předložení naměřených nových údajů, které byly ošetřeny předpisem způsobem:			

Zákreš budoucího věcného břemene na parcele KN 3672/6





část nové parcely KN 3949/5 dotčená stávkovým břemenem



SNÍMEK KATASTRÁLNÍ MAPY 1:500
Brno město, kú Líšeň

GRAFICKÁ PŘÍLOHA K ROZDĚLENÍ POZEMKU p.č. 3949/2 a p.č.3672 kú Líšeň

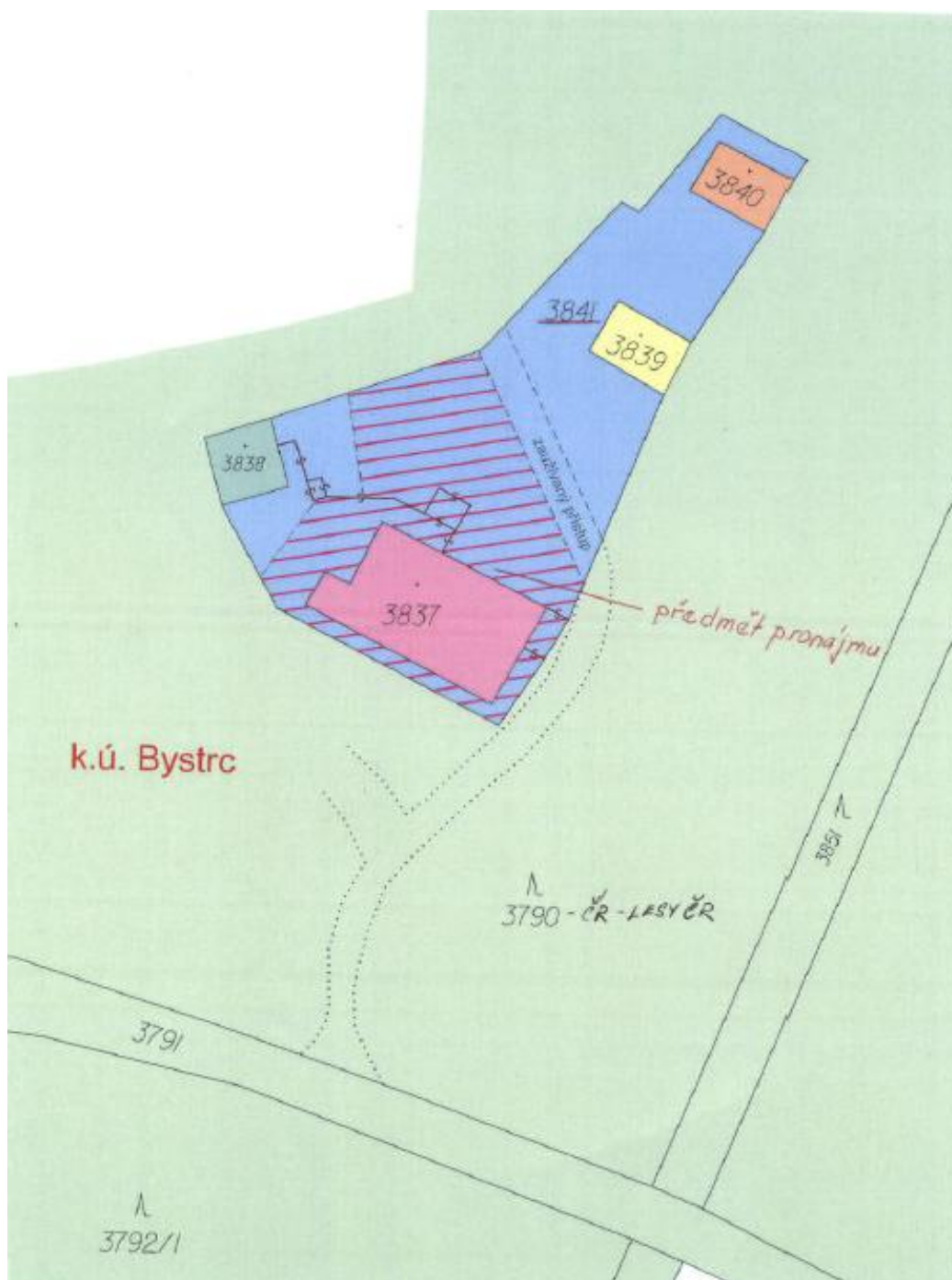
LEGENDA

-  vstup na pozemek 3672/E
-  vstup na pozemek 3949/5

Vypracovala : Ing. Eva Pokorná
Podleš 25
624 00 Brno

(informace o uvedeném záměru a dalším postupu i mapové podklady k nahlédnutí Vám poskytne Mgr. Galová, Majetkový odbor Magistrátu města Brna, Malinovského nám. 3, 601 67 Brno, dv. 208, tel. 542173192, e-mail: galova.petra@brno.cz)

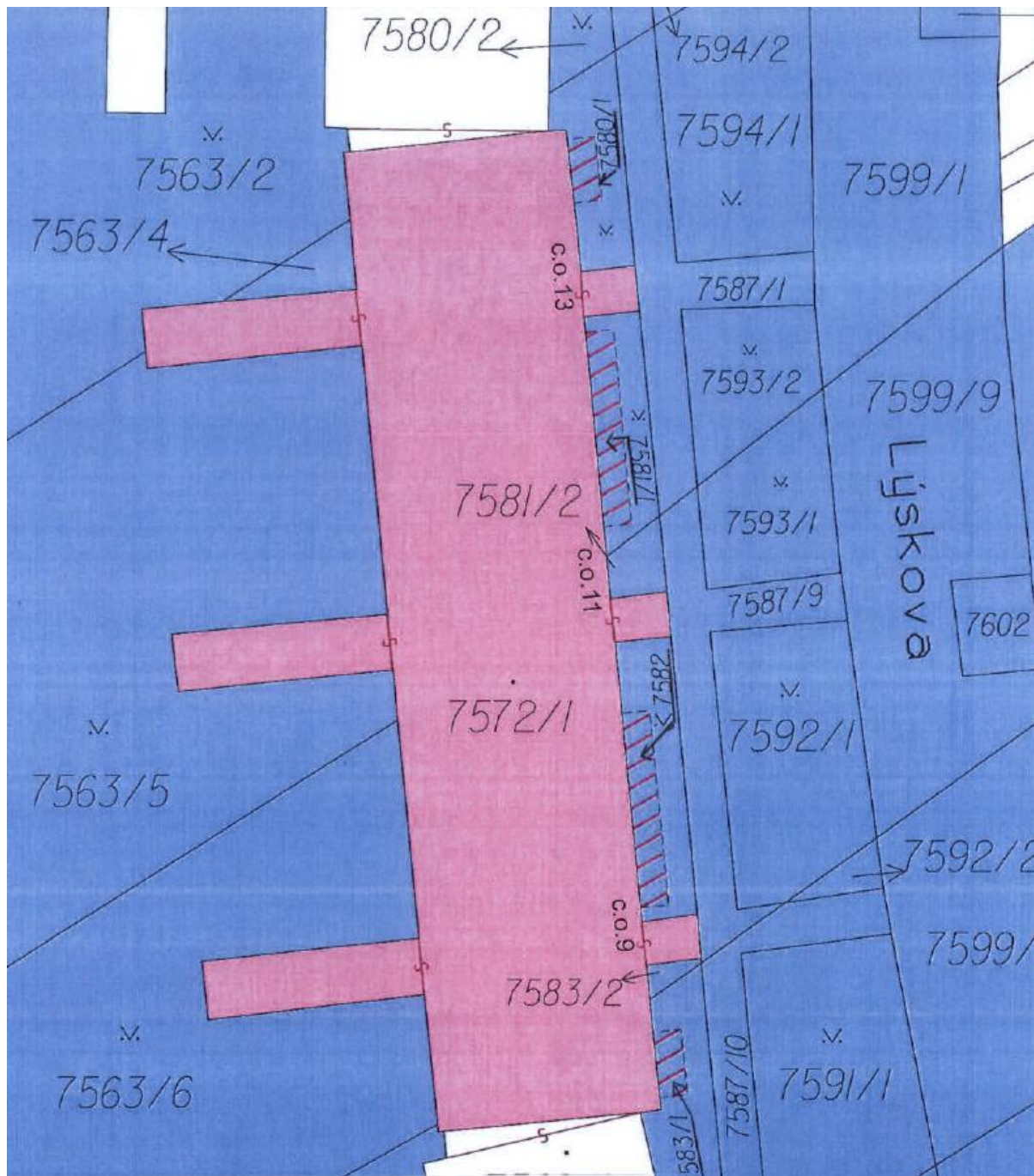
6. pronájem části pozemku p. č. 3841 – ostatní plocha, sportoviště a rekreační plocha o výměře 368 m², k. ú. Bystřec



(informace o uvedeném záměru a dalším postupu i mapové podklady k nahlédnutí Vám poskytně JUDr. Řehořová, Majetkový odbor Magistrátu města Brna, Malinovského nám. 3, 601 67 Brno, dv. 205, tel. 542173459, e-mail: rehorova.sona@brno.cz)

7. pronájem

- části pozemku p. č. 7580/1 – ostatní plocha, zeleň o výměře 6 m²,
 - části pozemku p. č. 7581/1 – ostatní plocha, zeleň o výměře 16 m²,
 - části pozemku p. č. 7582 – ostatní plocha, zeleň o výměře 16 m²,
 - části pozemku p. č. 7583/1 – ostatní plocha, zeleň o výměře 6 m²,
- vše k. ú. Bystře



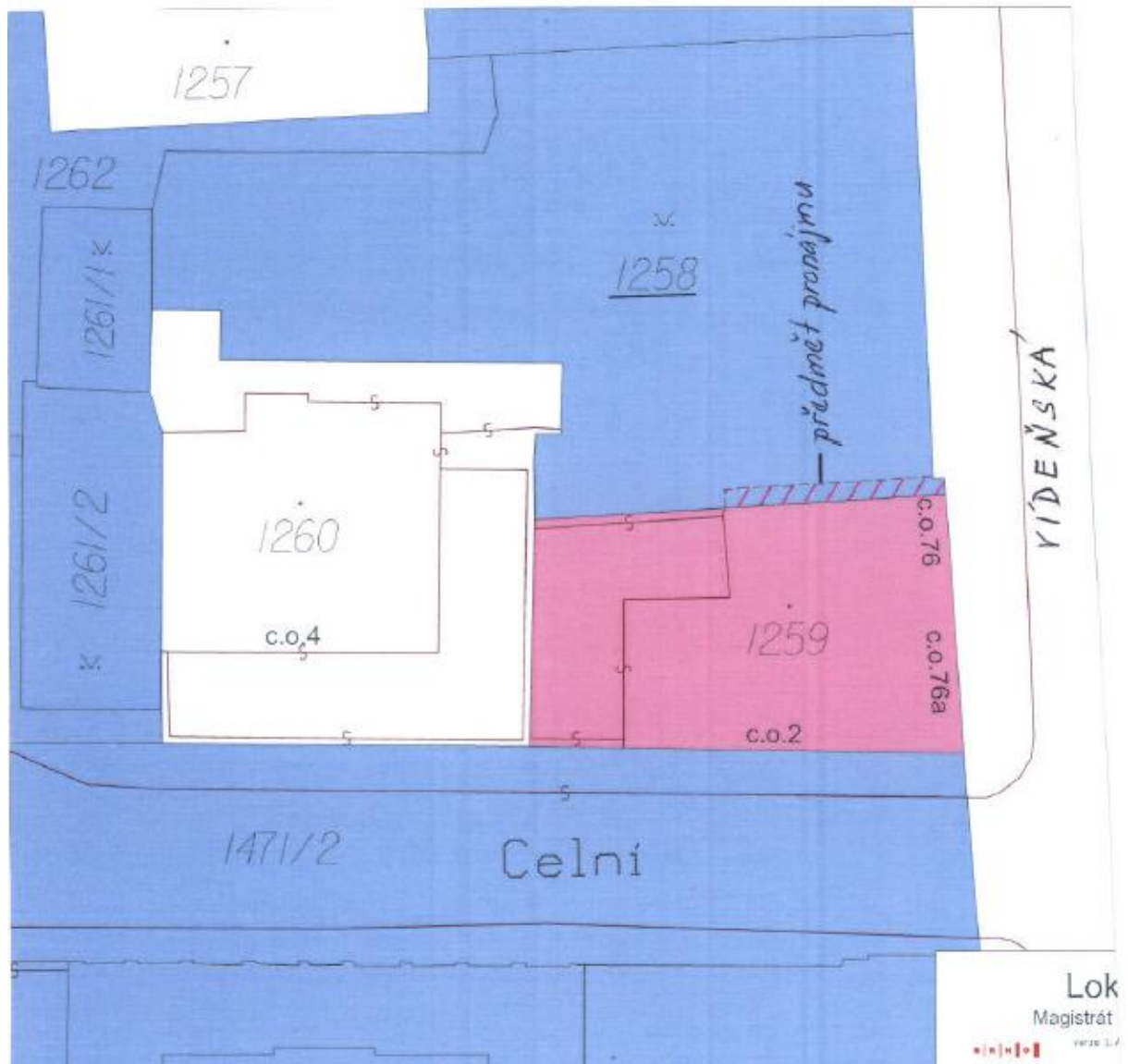
(informace o uvedeném záměru a dalším postupu i mapové podklady k nahlédnutí Vám poskytne JUDr. Řehořová, Majetkový odbor Magistrátu města Brna, Malinovského nám. 3, 601 67 Brno, dv. 205, tel. 542173459, e-mail: rehorova.sona@brno.cz)

8. pronájem části pozemku p. č. 8231 ostatní plocha, ostatní komunikace o výměře 6 m², k. ú. Líšeň



(informace o uvedeném záměru a dalším postupu i mapové podklady k nahlédnutí Vám poskytne JUDr. Řehořová, Majetkový odbor Magistrátu města Brna, Malinovského nám. 3, 601 67 Brno, dv. 205, tel. 542173459, e-mail: rehorova.sona@brno.cz)

9. pronájem části pozemku p. č. 1258 ostatní plocha, zeleň o výměře 12 m² v k. ú. Štýřice



(informace o uvedeném záměru a dalším postupu i mapové podklady k nahlédnutí Vám poskytne JUDr. Řehořová, Majetkový odbor Magistrátu města Brna, Malinovského nám. 3, 601 67 Brno, dv. 205, tel. 542173459, e-mail: rehorova.sona@brno.cz)

10.

Předmět pronájmu:

Část pozemku p.č. 3867 k.ú. Černá Pole, vodní plocha, o výměře 702 m² ve vlastnictví statutárního města Brna, dle nájemní smlouvy č. 51052002.

Účel pronájmu:

Pronajímaný pozemek se nachází mezi stávajícími kurty umístěnými na p.č. 3843/1 na straně jedné a novými kurty na p.č. 3846/7 na straně druhé – vše v k.ú. Černá Pole. Nájemce je oprávněn užívat předmět nájmu za účelem propojení obou sportovních areálů v jeden celek.

Doba nájmu:

Na dobu určitou do 31.12.2035.

Podmínky pronájmu:

- Užívání pozemku je omezeno skutečností, že pod jeho povrchem se nachází zaklenutá stoka vodního toku – potoka Ponávka. Toto zaklenutí ani vlastní vodní tok nesmí být užíváním narušeno.
- Jakékoliv úpravy pozemku, které by měly za následek změnu druhu či způsobu využití, smí nájemce provést jedině na základě předem uděleného písemného souhlasu pronajímatele, v němž bude zároveň uvedeno, zda bude nájemce po vyklizení pozemku povinen uvést vše do původního stavu.
- Nájemce je povinen při veškeré své činnosti dodržovat bezpečnostní, protipožární a hygienické předpisy a předpisy na ochranu životního prostředí.
- Nájemce je povinen udržovat po celou dobu nájmu pronajatý pozemek v náležitém stavu, čistotě a pořádku se zajištěním proti možnosti znehodnocení pozemku a jeho okolí jakýmkoliv vlivy způsobenými svojí činností.
- Veškeré škody vzniklé na předmětu nájmu je nájemce povinen bezodkladně nahlásit pronajímateli s tím, že jejich odstranění a způsob náhrady budou řešeny v souladu s ujednáními smlouvy a s platnými právními předpisy.
- Pronajímatel nebo správce parku jsou oprávněni vstupovat na pozemek za přítomnosti nájemce k provedení kontroly dodržování podmínek nájmu.
- Nájemce nesmí bez písemného souhlasu pronajímatele dát předmět nájmu do podnájmu jinému subjektu, vysazovat trvalé porosty, provádět terénní úpravy a budovat nemovitě stavby.

Informace o uvedeném záměru poskytne Ing. Adéla Urbánková, odborný referent-metodik
Odboru životního prostředí MMB, tel.: 542 174 156, e-mail: urbankova.adela@brno.cz

Vyjádření a případné dotazy zasílejte na adresu pracovníka uvedeného pod příslušným bodem

Mgr. Dagmar Baborovská
vedoucí MO MMB

Zveřejněno: od:

do: