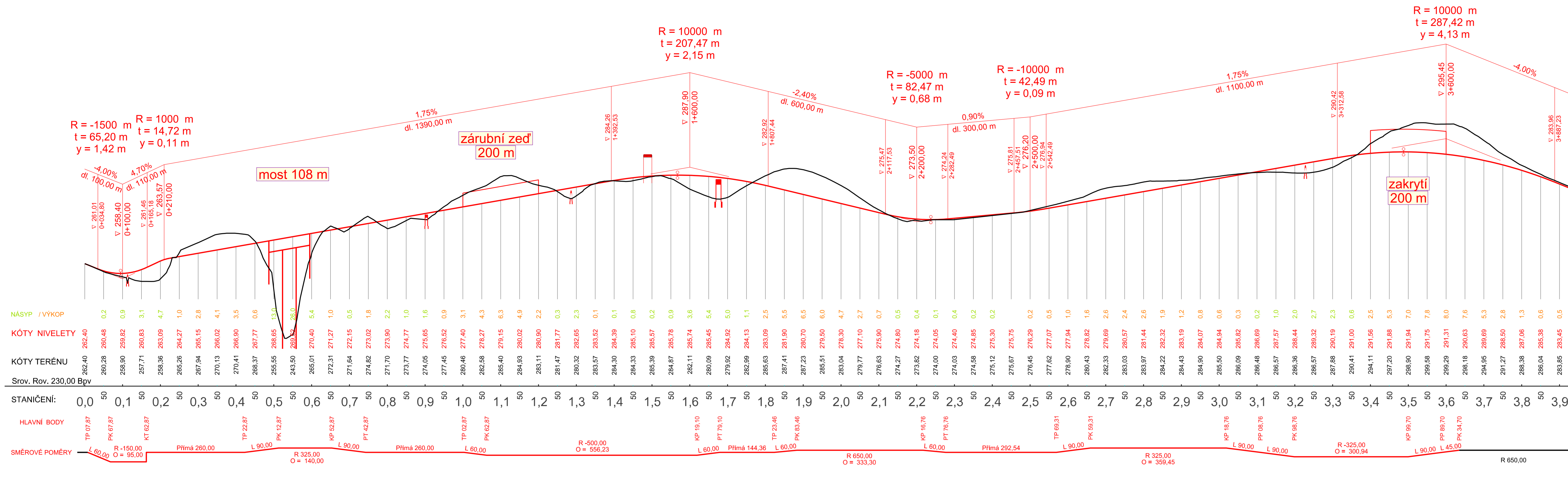
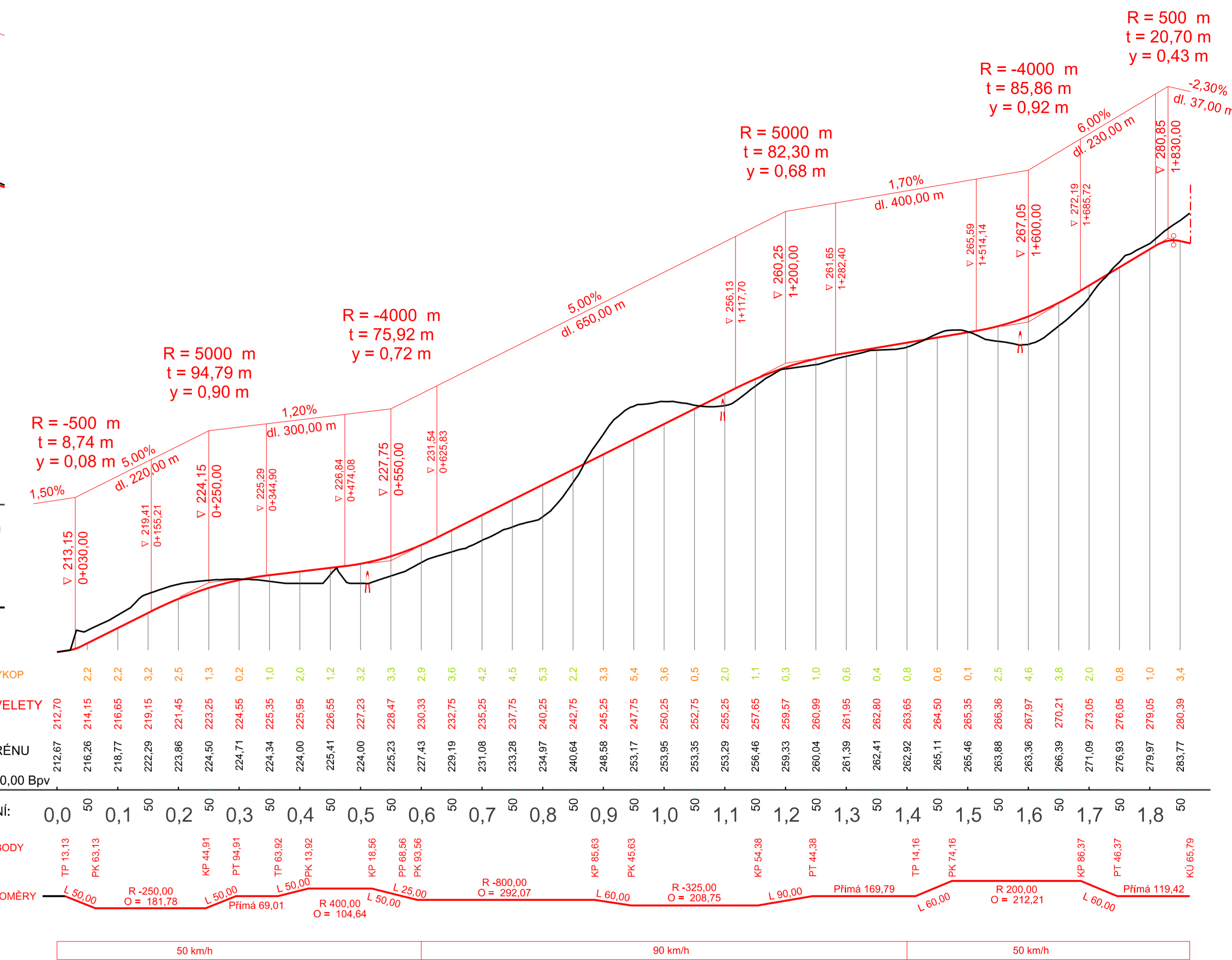


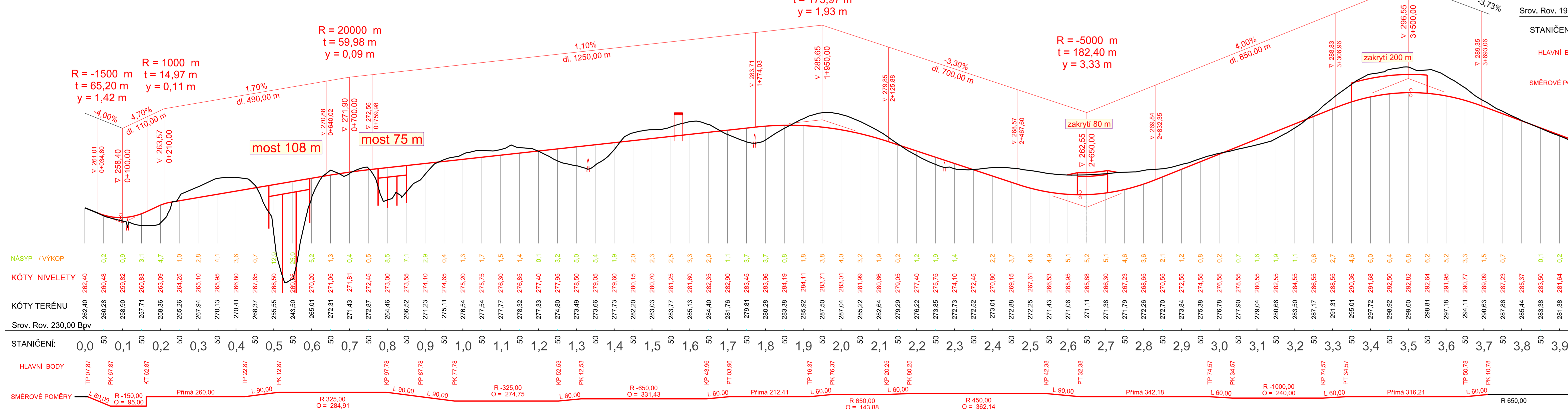
### ÚSEK A-B, varianta SEVER



### ÚSEK C, varianta UNI HOBBY



### ÚSEK A-B, varianta JIH



Mapový podklad ČÚZK ©  
 Souřadnicový systém : S - JTSK  
 Výškový systém : B.p.v.

Akce : **Vyhledávací studie pro trasu silničního obchvatu MČ BRNO - KNÍNIČKY**

Objednatel : **STATUTÁRNÍ MĚSTO BRNO**  
 Městská část Brno - Kníničky  
 Nová č.p. 92/11 Kníničky  
 635 00 BRNO

Zhotovitel : **Ing. Jiří KALČÍK**  
 Nádražní 404  
 330 03 CHRAST  
 mob: 605 251 270  
 e-mail: jiri\_kalcik@volny.cz

Obsah : **VÝKRESOVÁ ČÁST**

Průloha :

Datum : **10 / 2016**

Stupeň : **VYHLEDAVACÍ STUDIE**

Formát : **12 A4**

Měřítko : **1 : 5000/500**